

# URZĄD GMINY

w SUCHYM DĘBIE

83-022 Suchy Dąb, ul. Gdańska 17

tel. 58 682-86-20, 58 682-86-85

NIP 593 10 90 485, REGON 190527872

Pieczęć

Załącznik nr 3

do Regulaminu udzielania zamówień publicznych o wartości szacunkowej nieprzekraczającej kwoty określonej w art. 4 ust. 8 ustawy z dnia 29 stycznia 2004 r. Prawo zamówień publicznych (tekst jedn.: Dz. U. z 2013 r. poz. 907 z późn. zm.)

Znak sprawy: GK.SP.3030.8.2.7.2014

Suchy Dąb, 2014-06-05

## PROTOKÓŁ

z postępowania przy udzieleniu zamówienia publicznego o wartości szacunkowej nieprzekraczającej kwoty określonej w art. 4 ust. 8 ustawy z dnia 29 stycznia 2004 r. Prawo zamówień publicznych (tekst jedn.: Dz. U. z 2013 r. poz. 907 z późn. zm.)

Postępowanie wg procedury **A.I.** - zamówienie o wartości netto równej 15.000 zł lub wyższej

### 1. Opis przedmiotu zamówienia:

Wykonanie mapy sytuacyjno-wysokościowej do celów projektowych pod budowę sieci kanalizacyjnej wraz z przyłączami we wsi Grabiny Zameczek o długości ok. 9 km plus ok. 4 km przyłączy (powierzchnia około 200 ha) w ramach projektu pn. **"Budowa sieci kanalizacji sanitarnej grawitacyjnej i tłocznej z przepompowniami pośrednimi i przydomowymi wraz z przyłączami w miejscowościach Suchy Dąb i Osice" – etap II - Grabiny-Zameczek** w ramach Regionalnego Programu Operacyjnego dla Województwa Pomorskiego na lata 2007-2013, Osi Priorytetowej 7. Lokalna infrastruktura podstawowa, Działanie 8.2. Lokalna infrastruktura ochrony środowiska, współfinansowanego z Europejskiego Funduszu Rozwoju Regionalnego.

### 2. Wartość szacunkowa zamówienia ustalona została na kwotę netto 60 000 -80 000 zł

Oszacowania wartości zamówienia dokonano w dniu 29.05.2014

### 3. Wykaz wykonawców zaproszonych do udziału w postępowaniu / wybranych na podstawie ofert dostępnych w publikatorach\* (wypełnić w przypadku procedury wymienionej w § 3 pkt 1a) lub 1b) Regulaminu)

lp.	Nazwa wykonawcy	Adres wykonawcy	Forma zaproszenia
1	Przedsiębiorstwo Geodezyjno-Projektowe „DEBET” Sp. z o.o.	ul. Wojska Polskiego 18, Pruszcz Gdański	e-mail
2	AKCES Andrzej Milewczyk	84-200 Kapino	e-mail
3	OMEGA Ireneusz Guzek Usługi Geodezyjne	ul. Cyprysowa 16/7 Pruszcz Gdański	e-mail

### 4. Wykaz wykonawców, którzy złożyli oferty w terminie określonym w postępowaniu tj. do dnia 03.06.2014 201. r., do godz. 10.00 (wypełnić w przypadku procedury wymienionej w § 3 pkt 1a) lub 1c) Regulaminu)

lp.	Nazwa wykonawcy	Adres wykonawcy	Forma zgłoszenia	Cena brutto (zł)
1	Przedsiębiorstwo Geodezyjno-Projektowe „DEBET” Sp. z o.o.	ul. Wojska Polskiego 18, Pruszcz Gdański	pisemna	93 480,00 467,4 zł/ha
2	OMEGA Ireneusz Guzek Usługi Geodezyjne	ul. Cyprysowa 16/7 Pruszcz Gdański	pisemna	325,95 zł/ha 65 190,00
3	AKCES Andrzej Milewczyk	84-200 Kapino	pisemna	22 755,00 113,78 zł/ha

5. Opis przyjętych kryteriów wyboru:

Nr kryterium	Opis kryterium	Waga (%)
1	cena	100%
2		
3		

Sposób obliczania kryteriów:

$$Wc = \frac{\text{Cena najniższa}}{\text{Cena badana}} \times 100 \text{ pkt}$$

6. Ocena ofert:

lp.	Nazwa wykonawcy	Ocena wg kryterium numer (%)			Razem (%)
		1	2	3	
1	Przedsiębiorstwo Geodezyjno-Projektowe „DEBET” Sp. z o.o.	24,34			24,34
2	OMEGA Ireneusz Guzek Usługi Geodezyjne	34,90			34,90
3	AKCES Andrzej Milewczyk	100			100

7. Nazwa i adres wykonawcy najkorzystniejszej oferty oraz uzasadnienie wyboru:

AKCES Andrzej Milewczyk

84-200 Kapino gm. Wejherowo

Kryterium oceny – najniższa cena – powyższy Wykonawca zaproponował najniższą cenę


\*/ niepotrzebne skreślić

Skład komisji oceniającej oferty (wypełnić w przypadku procedury wymienionej w § 3 pkt 1c) Regulaminu)


Celina Kowalska   
(imię, nazwisko, podpis pracownika)

.....  
(imię, nazwisko, podpis pracownika merytorycznego)


Sporządził:

Celina Kowalska   
(imię, nazwisko, podpis pracownika)

Sprawdził:

  
.....  
(imię, nazwisko, podpis drugiego pracownika)

Akceptuję:

  
.....  
(podpis Wojta)